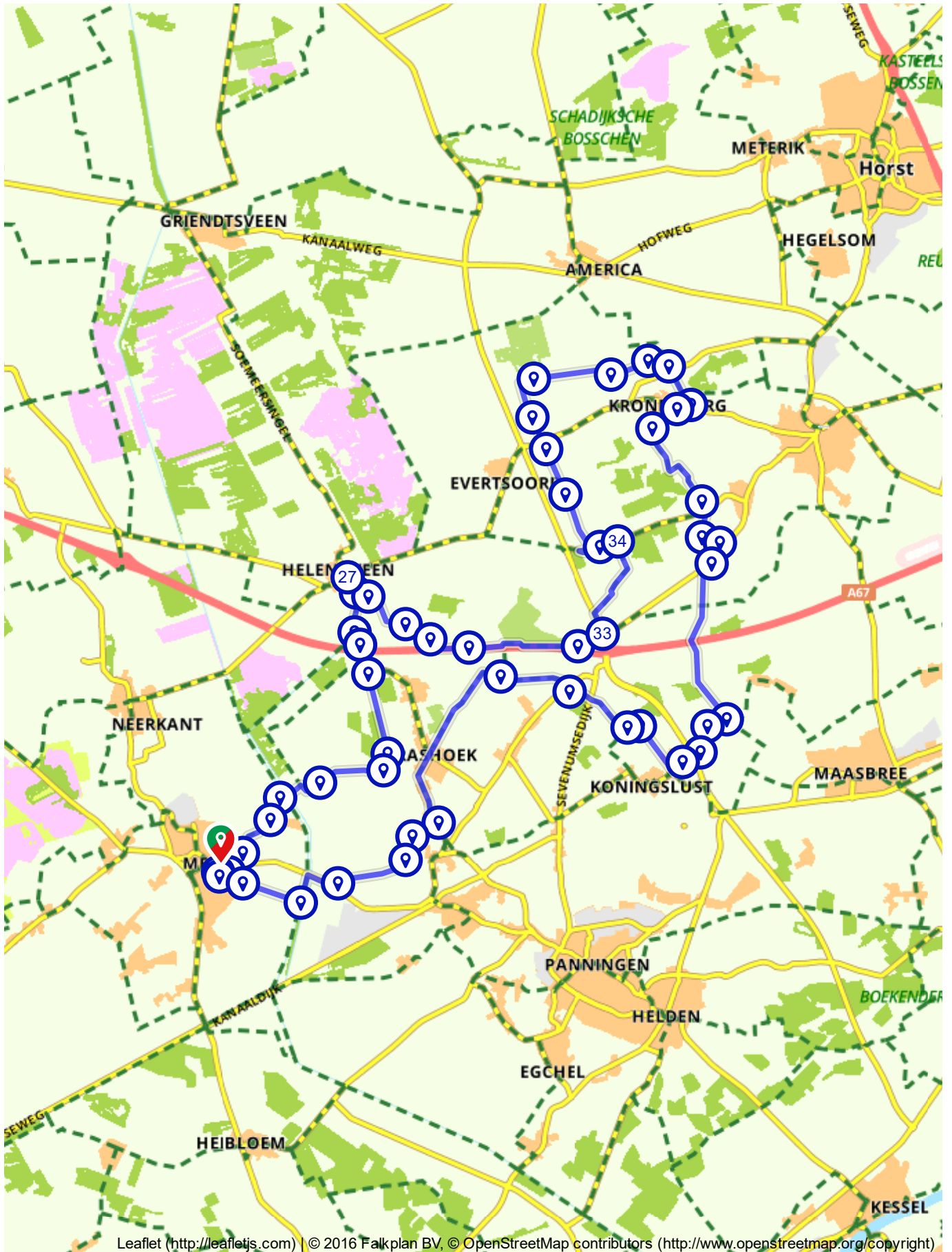


Kronenberger Heide Route

Nederland | Limburg | Meijel | 45,40 km (ongeveer 2:40 u) | Fietsroute 530816



Leaflet (<http://leafletjs.com>) | © 2016 Falkplan BV, © OpenStreetMap contributors (<http://www.openstreetmap.org/copyright>)

#	Beschrijving	Afstand	Tijd
---	--------------	---------	------

Nederland | Limburg | Meijel | 45,40 km (ongeveer 2:40 u) | Fietsroute 530816

Aangeboden door

Ivo, Limburg (NL)
















Praktische informatie

Dichtstbijzijnde locaties

- P** Parkeerplaats centrum
Alexanderhof
5768BZ Peel en Maas

- P** Parkeerplaats
Nederweerderdijk
5768PD Peel en Maas




















Routebeschrijving



















#	Beschrijving	Afstand	Tijd
	Alexanderplein 2, 5768BE, Meijel, Limburg, Nederland	0.00 km	0:00
	Blijf 74 m op Alexanderplein	0.07 km	0:00
	Ga een scherpe bocht linksaf de Schoolstraat op en volg deze weg 123 m	0.20 km	0:00
	Schoolstraat 13, 5768AN, Meijel, Limburg, Nederland	0.20 km	0:00
	Blijf 124 m op Schoolstraat	0.32 km	0:01
	Ga linksaf de Steegstraat op en volg deze weg 331 m	0.65 km	0:02
	Steegstraat 26, 5768AV, Meijel, Limburg, Nederland	0.65 km	0:02
	Blijf 855 m op Steegstraat	1.50 km	0:05
	Volg de weg 194 m	1.70 km	0:06
	Trinesweg 3, 5768RM, Meijel, Limburg, Nederland	1.70 km	0:06
	Volg de weg 495 m	2.19 km	0:09
	Ga rechtsaf de Meijelseweg op en volg deze weg 107 m	2.30 km	0:09
	Ga linksaf en volg deze weg 6 m	2.30 km	0:09
	Ga een scherpe bocht rechtsaf en volg deze weg 392 m	2.70 km	0:10
	Ga linksaf de Hoevenstraat op en volg deze weg 97 m	2.79 km	0:11

Scan mij



















met de route.nl app en de route wordt geopend op je smartphone. Heb je de app nog niet? Ga dan naar: www.route.nl/app/download











































#	Beschrijving	Afstand	Tijd
	Hoevenstraat, 5986PJ, Beringe, Limburg, Nederland	2.79 km	0:11
	Blijf 1.2 km op Hoevenstraat	3.98 km	0:15
	Ga rechtsaf de Kievit op en volg deze weg 21 m	4.01 km	0:15
	Ga linksaf de Hoevenstraat op en volg deze weg 24 m	4.03 km	0:15
	Ga linksaf de Marisbaan op en volg deze weg 105 m	4.13 km	0:16
	Marisbaan, 5986NE, Beringe, Limburg, Nederland	4.13 km	0:16
	Blijf 350 m op Marisbaan	4.48 km	0:17
	Ga rechtsaf de Marispaedje op en volg deze weg 154 m	4.64 km	0:18
	Marisbaan 10, 5986NE, Grashoek, Limburg, Nederland	4.64 km	0:18
	Blijf 511 m op Marispaedje	5.15 km	0:22
	Ga linksaf de Marisstraat op en volg deze weg 110 m	5.26 km	0:22
	Marisstraat 25, 5985PR, Beringe, Limburg, Nederland	5.26 km	0:22
	Blijf 621 m op Marisstraat	5.88 km	0:24
	Blijf 2.7 km op Roomweg	8.62 km	0:34
	Roomweg, 5985PC, Grashoek, Limburg, Nederland	8.62 km	0:34
	Blijf 1.3 km op Roomweg	9.88 km	0:39
	Ga een scherpe bocht rechtsaf de Lorbaan op en volg deze weg 201 m	10.08 km	0:40
	Ga een scherpe bocht linksaf de Meeuwenweg op en volg deze weg 134 m	10.21 km	0:40
	Meeuwenweg, 5985NW, Grashoek, Limburg, Nederland	10.21 km	0:40



















#	Beschrijving	Afstand	Tijd
	Blijf 392 m op Meeuwenweg	10.60 km	0:42
	Blijf 824 m op Bosweg	11.43 km	0:45
	Ga linksaf de Zandstraat op en volg deze weg 91 m	11.52 km	0:45
	Zandstraat 14A, 5984PA, Koningslust, Limburg, Nederland	11.52 km	0:45
	Blijf 194 m op Zandstraat	11.71 km	0:46
	Ga rechtsaf de De Koningstraat op en volg deze weg 153 m	11.86 km	0:46
	De Koningstraat 77, 5984NH, Koningslust, Limburg, Nederland	11.86 km	0:46
	Blijf 997 m op De Koningstraat	12.86 km	0:50
	Ga een scherpe bocht linksaf de De Remer op en volg deze weg 227 m	13.09 km	0:51
	De Remer, 5984NK, Koningslust, Limburg, Nederland	13.09 km	0:51
	Blijf 220 m op De Remer	13.31 km	0:52
	Blijf 143 m op Hulsing	13.45 km	0:52
	Hulsing, 5993NE, Maasbree, Limburg, Nederland	13.45 km	0:52
	Blijf 613 m op Hulsing	14.06 km	0:55
	Hulsing, 5993ND, Maasbree, Limburg, Nederland	14.06 km	0:55
	Blijf 432 m op Hulsing	14.49 km	0:56
	Ga een scherpe bocht linksaf de Breetse Peelweg op en volg deze weg 112 m	14.60 km	0:57
	Breetse Peelweg 8a, 5993NC, Maasbree, Limburg, Nederland	14.60 km	0:57



















#	Beschrijving	Afstand	Tijd
	Blijf 1.7 km op Breetse Peelweg	16.33 km	1:03
	Ga een flauwe bocht linksaf de Rieterdijk op en volg deze weg 1.1 km	17.45 km	1:07
	Ga rechtsaf en volg deze weg 168 m	17.62 km	1:08
	Kleefsedijk, 5975MV, Sevenum, Limburg, Nederland	17.62 km	1:08
	Volg de weg 305 m	17.92 km	1:09
	Ga linksaf en volg deze weg 5 m	17.92 km	1:09
	Ga een flauwe bocht linksaf en volg deze weg 209 m	18.13 km	1:10
	Ga een flauwe bocht linksaf de Kleefsedijk op en volg deze weg 19 m	18.15 km	1:10
	Ga een scherpe bocht linksaf de Gelderdijk op en volg deze weg 169 m	18.32 km	1:10
	Gelderdijk, 5975NS, Sevenum, Limburg, Nederland	18.32 km	1:10
	Blijf 297 m op Gelderdijk	18.62 km	1:11
	Ga rechtsaf de Op den Bergen op en volg deze weg 122 m	18.74 km	1:12
	Op den Bergen 3, 5975NS, Sevenum, Limburg, Nederland	18.74 km	1:12
	Blijf 400 m op Op den Bergen	19.14 km	1:13
	Ga rechtsaf de Helenaveenseweg op en volg deze weg 44 m	19.18 km	1:14
	Ga linksaf de Bedelaarspad op en volg deze weg 201 m	19.38 km	1:14
	Helenaveenseweg 14, 5975MS, Sevenum, Limburg, Nederland	19.38 km	1:14
	Blijf 935 m op Bedelaarspad	20.32 km	1:18













#	Beschrijving	Afstand	Tijd
	Ga een flauwe bocht rechtsaf de Kronenbergweg op en volg deze weg 788 m	21.10 km	1:21
	Blijf 91 m op Simonsstraat	21.19 km	1:21
	Simonsstraat, 5976PM, Kronenberg, Limburg, Nederland	21.19 km	1:21
	Blijf 505 m op Simonsstraat	21.70 km	1:23
	Ga rechtsaf de Meerweg op en volg deze weg 52 m	21.75 km	1:23
	Ga rechtsaf de De Hees op en volg deze weg 60 m	21.81 km	1:23
	De Hees 98, 5976NJ, Kronenberg, Limburg, Nederland	21.81 km	1:23
	Blijf 250 m op De Hees	22.06 km	1:24
	Ga linksaf de Heuvelsestraat op en volg deze weg 84 m	22.14 km	1:24
	Heuvelsestraat, 5976NJ, Kronenberg, Limburg, Nederland	22.14 km	1:24
	Blijf 290 m op Heuvelsestraat	22.43 km	1:25
	Blijf 483 m op Amerikaanseweg	22.91 km	1:27
	Americaanseweg 44, 5976NE, Kronenberg, Limburg, Nederland	22.91 km	1:27
	Blijf 224 m op Amerikaanseweg	23.14 km	1:28
	Ga linksaf de Gruttoweg op en volg deze weg 290 m	23.43 km	1:29
	Gruttoweg, 5976NC, Kronenberg, Limburg, Nederland	23.43 km	1:29
	Blijf 672 m op Gruttoweg	24.10 km	1:32
	Ga rechtsaf de Kievitweg op en volg deze weg 170 m	24.27 km	1:32

	Beschrijving	Afstand km	Tijd
	5976PA, Kronenberg, Limburg, Nederland		
	Blijf 10 m op Kievitweg	24.28 km	1:32
	Blijf 1.4 km op Kulbergweg	25.66 km	1:37
	Kulbergweg 8, 5976PC, Kronenberg, Limburg, Nederland	25.66 km	1:37
	Blijf 895 m op Kulbergweg	26.56 km	1:41
	Kulbergweg, 5976PC, Kronenberg, Limburg, Nederland	26.56 km	1:41
	Blijf 434 m op Kulbergweg	26.99 km	1:42
	Ga een flauwe bocht linksaf de Schorfvenweg op en volg deze weg 157 m	27.14 km	1:43
	Schorfvenweg, 5976PJ, Kronenberg, Limburg, Nederland	27.14 km	1:43
	Blijf 853 m op Schorfvenweg	28.00 km	1:46
	Schorfvenweg 10, 5976PJ, Kronenberg, Limburg, Nederland	28.00 km	1:46
	Blijf 1.1 km op Schorfvenweg	29.06 km	1:50
	Ga rechtsaf de Helenaveenseweg op en volg deze weg 201 m	29.26 km	1:51
	Ga linksaf en volg deze weg 15 m	29.28 km	1:51
	Ga linksaf en volg deze weg 358 m	29.63 km	1:52
	Helenaveenseweg, 5975MR, Sevenum, Limburg, Nederland	29.63 km	1:52
	Volg de weg 330 m	29.96 km	1:53
	Ga rechtsaf de Helenaveenseweg op en volg deze weg 13 m	29.98 km	1:53
	34 (Helenaveenseweg, 5975MR, Sevenum, Limburg, Nederland)	31.90 km	2:01

 Beschrijving	Afstand	Tijd
 Beelweg, 5975MX, Sevenum, Limburg, Nederland)	km	
 Ga rechtsaf de Medegebroekweg op en volg deze weg 466 m	32.60 km	2:04
 Medegebroekweg, 5977NR, Evertsoord, Limburg, Nederland	32.60 km	2:04
 Blijf 1.1 km op Medegebroekweg	33.68 km	2:08
 Ga een flauwe bocht rechtsaf de Spiesberg op en volg deze weg 865 m	34.55 km	2:11
 Spiesberg, 5985MA, Grashoek, Limburg, Nederland	34.55 km	2:11
 Blijf 514 m op Spiesberg	35.06 km	2:13
 Ga rechtsaf en volg deze weg 213 m	35.27 km	2:14
 Spiesberg 22, 5985NP, Grashoek, Limburg, Nederland	35.27 km	2:14
 Volg de weg 130 m	35.40 km	2:14
 Ga een flauwe bocht linksaf en volg deze weg 429 m	35.83 km	2:16
 N51.3816, E5.9342	35.83 km	2:16
 Volg de weg 479 m	36.31 km	2:19
 Ga rechtsaf de Grashoekseweg op en volg deze weg 2 m	36.31 km	2:19
 Ga linksaf de Heldenseweg op en volg deze weg 364 m	36.67 km	2:20
 Ga linksaf de Geldersestraat op en volg deze weg 112 m	36.78 km	2:20
 Geldersestraat 5, 5759PS, Helenaveen, Noord-Brabant, Nederland	36.78 km	2:20
 Blijf 186 m op Geldersestraat	36.97 km	2:21
 Ga een scherpe bocht rechtsaf en volg deze weg 138 m	37.11 km	2:22

	Beschrijving	Afstand	Tijd
	Deckerstraat 9, 5759PT, Helenaveen, Noord-Brabant, Nederland	km	
	Volg de weg 216 m	37.32 km	2:23
	Blijf 13 m op Jan Deckersstraat	37.34 km	2:23
	Volg de weg 89 m	37.42 km	2:23
	Ga linksaf de Sevenumseweg op en volg deze weg 28 m	37.45 km	2:24
	Blijf 2 m op Oude Peelstraat	37.45 km	2:24
	27 (Soemeersingel, 5759RW, Helenaveen, Noord-Brabant, Nederland)	37.45 km	2:24
	Blijf 2 m op Oude Peelstraat	37.46 km	2:24
	Ga rechtsaf de Helenastraat op en volg deze weg 1.0 km	38.49 km	2:27
	Fruitweg, 5759PR, Helenaveen, Noord- Brabant, Nederland	38.49 km	2:27
	Blijf 63 m op Helenastraat	38.55 km	2:27
	Ga een flauwe bocht rechtsaf de Helenaveenseweg op en volg deze weg 168 m	38.72 km	2:28
	Helenaveenseweg 105, 5985NL, Grashoek, Limburg, Nederland	38.72 km	2:28
	Blijf 394 m op Helenaveenseweg	39.11 km	2:29
	Ga rechtsaf de Belgenhoek op en volg deze weg 21 m	39.13 km	2:29
	Ga linksaf en volg deze weg 115 m	39.25 km	2:30
	Belgenhoek, 5985NL, Grashoek, Limburg, Nederland	39.25 km	2:30
	Volg de weg 1.4 km	40.63 km	2:37

#	Beschrijving	Afstand	Tijd
	Blijf 40 m op Marisbaan	40.67 km	2:37
	Marisbaan 29, 5985NA, Grashoek, Limburg, Nederland	40.67 km	2:37
	Blijf 345 m op Marisbaan	41.02 km	2:38
	Ga een scherpe bocht rechtsaf de Ontginningsweg op en volg deze weg 201 m	41.22 km	2:39
	Ontginningsweg 24, 5985NE, Grashoek, Limburg, Nederland	41.22 km	2:39
	Blijf 1.0 km op Ontginningsweg	42.26 km	2:43
	Blijf 120 m op Kwakvors	42.38 km	2:43
	Kwakvors, 5985NH, Grashoek, Limburg, Nederland	42.38 km	2:43
	Blijf 409 m op Kwakvors	42.79 km	2:45
	Ga linksaf en volg deze weg 229 m	43.02 km	2:46
	Ga een flauwe bocht rechtsaf en volg deze weg 134 m	43.15 km	2:46
	Volg de weg 92 m	43.24 km	2:47
	Vieruitersten 26, 5768RP, Meijel, Limburg, Nederland	43.24 km	2:47
	Volg de weg 297 m	43.54 km	2:48
	Ga linksaf de Vieruitersten op en volg deze weg 91 m	43.63 km	2:48
	Ga rechtsaf de Heufkesweg op en volg deze weg 102 m	43.73 km	2:48
	Heufkesweg 24A, 5768RR, Meijel, Limburg, Nederland	43.73 km	2:48
	Blijf 820 m op Heufkesweg	44.55 km	2:51

	Beschrijving	Afstand	Tijd
	Heufkesweg 7, 5768RR, Meijel, Limburg, Nederland	km	
	Blijf 174 m op Heufkesweg	44.72 km	2:52
	Blijf 190 m op Kapelkesweg	44.91 km	2:53
	Ga rechtsaf de Pastpaedje op en volg deze weg 143 m	45.06 km	2:53
	Pastpaedje 20, 5768BD, Meijel, Limburg, Nederland	45.06 km	2:53
	Blijf 127 m op Pastpaedje	45.18 km	2:54
	Ga rechtsaf de Kerkveld op en volg deze weg 84 m	45.27 km	2:54
	Kerkveld 2, 5768BB, Meijel, Limburg, Nederland	45.27 km	2:54
	Blijf 17 m op Kerkveld	45.28 km	2:54
	Ga rechtsaf de Schoolstraat op en volg deze weg 48 m	45.33 km	2:54
	Ga een scherpe bocht rechtsaf de Alexanderplein op en volg deze weg 74 m	45.40 km	2:55
	Alexanderplein 2, 5768BE, Meijel, Limburg, Nederland	45.40 km	2:55

Route.nl wenst je veel fietsplezier.

Graag zien we je terug voor één van onze andere 63051 gratis routes op onze site!